Royal HaskoningDHV
Enhancing Society Together

Enquete resultaten

Mobiliteitsagenda gemeente Noordwijk

De gemeente Noordwijk wil in de toekomst goed bereikbaar en veilig blijven. Daarom maakt de gemeente een nieuw mobiliteitsagenda voor 2040. Dit doen we samen met inwoners, bedrijven en organisaties. We beginnen met het opschrijven van alle verbeterpunten en wensen voor verkeer.

Aan bewoner, ondernemer of reiziger het gebied is gevraagd mee te denken. Dit was mogelijk van 27 januari 2025 tot en met zondag 2 maart 2025.

De resultaten van de vragenlijst vind je in dit rapport.

Deel 1
Algemene vragen

Respondenten

- 544 Respondenten

Leeftijd	Aantal	%
0 - 9 jaar	0	0%
10 - 19 jaar	5	0.95%
20 - 29 jaar	18	3.42%
30 - 39 jaar	77	14.64%
40 - 49 jaar	89	16.92%
50 - 59 jaar	114	21.67%
60 - 69 jaar	117	22.24%
70 - 79 jaar	81	15.4%
80 - 89 jaar	23	4.37%
90 jaar en ouder	0	0%
Zeg ik liever niet	2	0.38%
Totaal	**544**	**100%**

Vraag 1: Welk vervoerswijze gebruikt u voor korte afstanden binnen jouw woonkern?

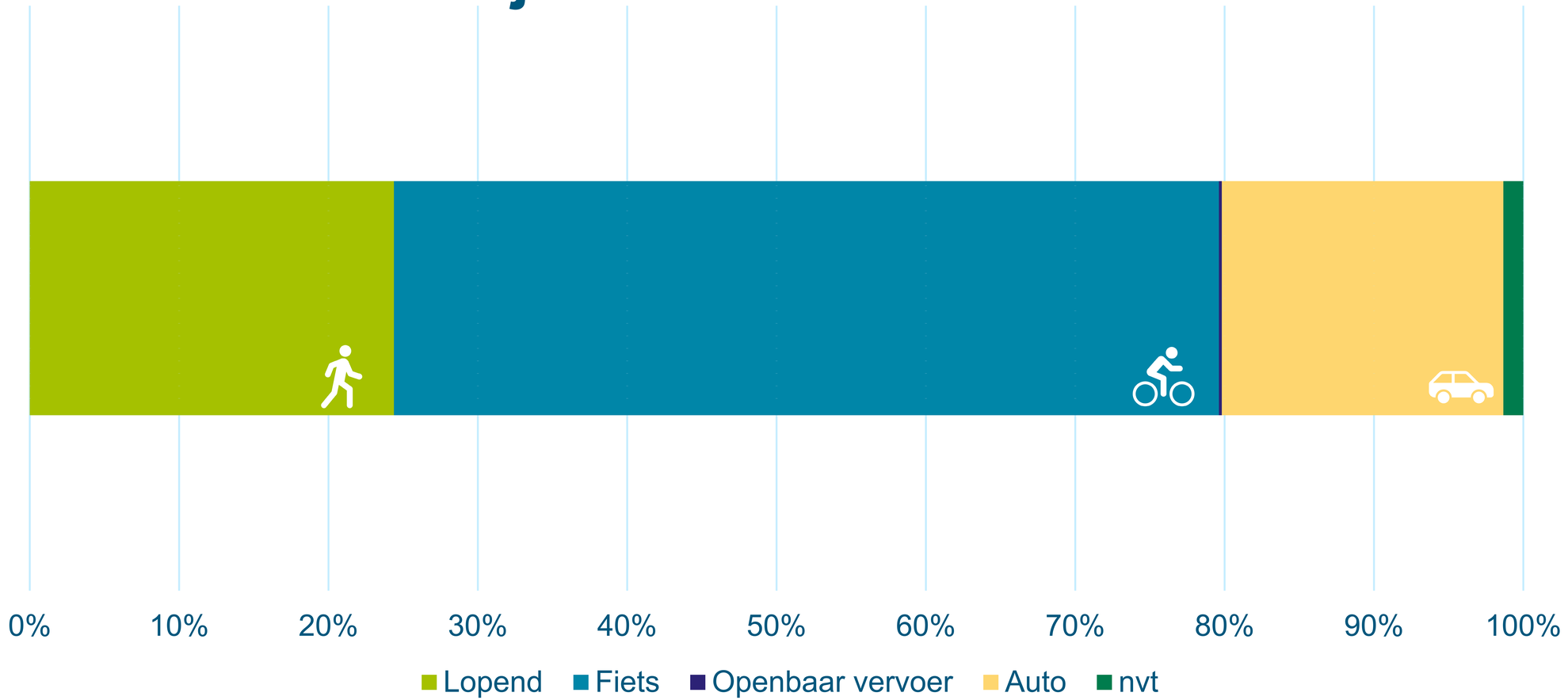

Royal HaskoningDHV

Vraag 2: Kun je aangeven hoe veilig je je voelt in het verkeer in Noordwijk.

Op een schaal van 1-10. 1 is niet veilig. 10 is heel veilig.

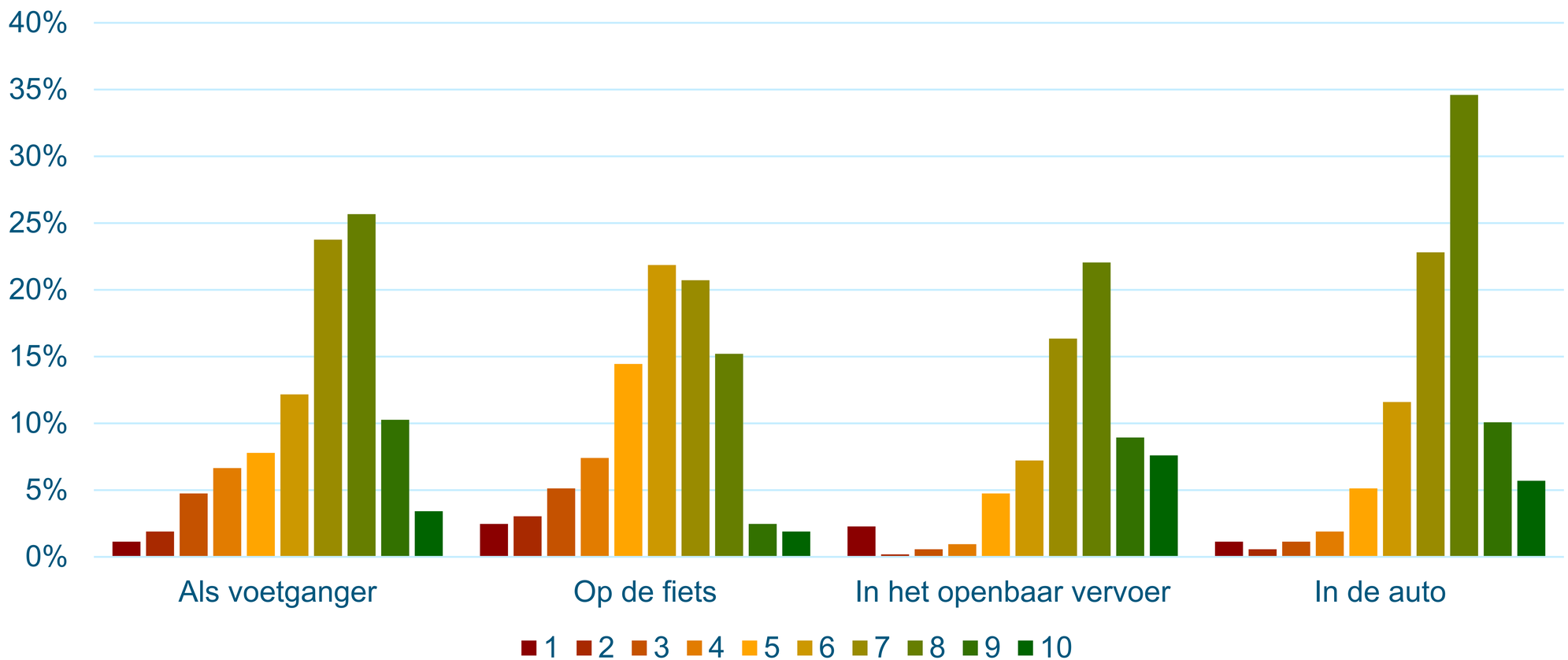

Royal HaskoningDHV

Vraag 3: Wat vind je het belangrijkste?

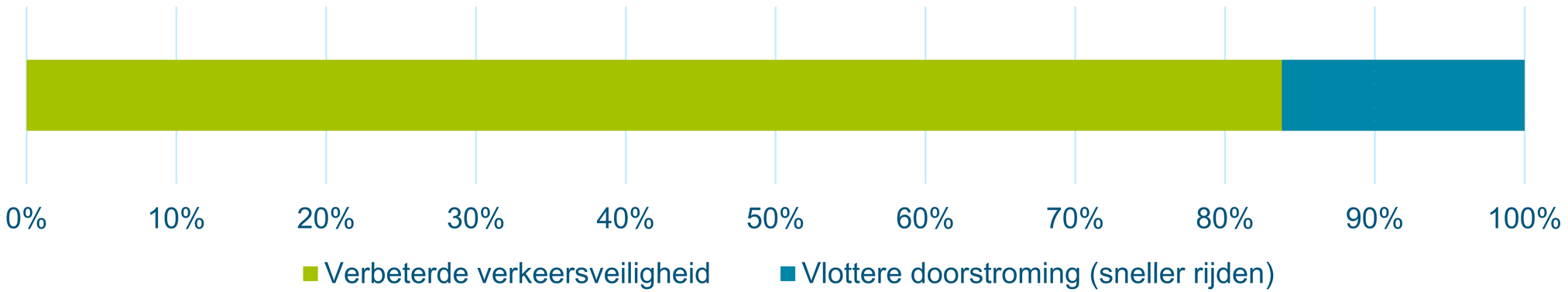

Deel 2
Locatie vragen

Antwoorden	Aantal	Percentage
0 - 9 jaar	0	0%
10 - 19 jaar	3	0,6%
20 - 29 jaar	12	2,42%
30 - 39 jaar	90	18,15%
40 - 49 jaar	112	22,58%
50 - 59 jaar	124	25%
60 - 69 jaar	92	18,55%
70 - 79 jaar	40	8,06%
80 - 89 jaar	11	2,22%
90 jaar en ouder	0	0%
Zeg ik liever niet	1	0,2%

Onderwerpen	Aantal	Percentage
Fietsers	247	23%
Snelheid	153	14%
Voetgangers	120	11%
Zicht	118	11%
Rotonde	80	8%
Voorrang	71	7%
Parkeren	70	7%
School/opvang	35	3%
File	30	3%
Vrachtverkeer	30	3%
Circulatie	29	3%
Ontsluiting	26	2%
Openbaar vervoer	20	2%
Lucht en geluid	16	2%
Overig	12	1%
V	8	1%
Totaal	**1065**	**100%**

Locaties op de kaart

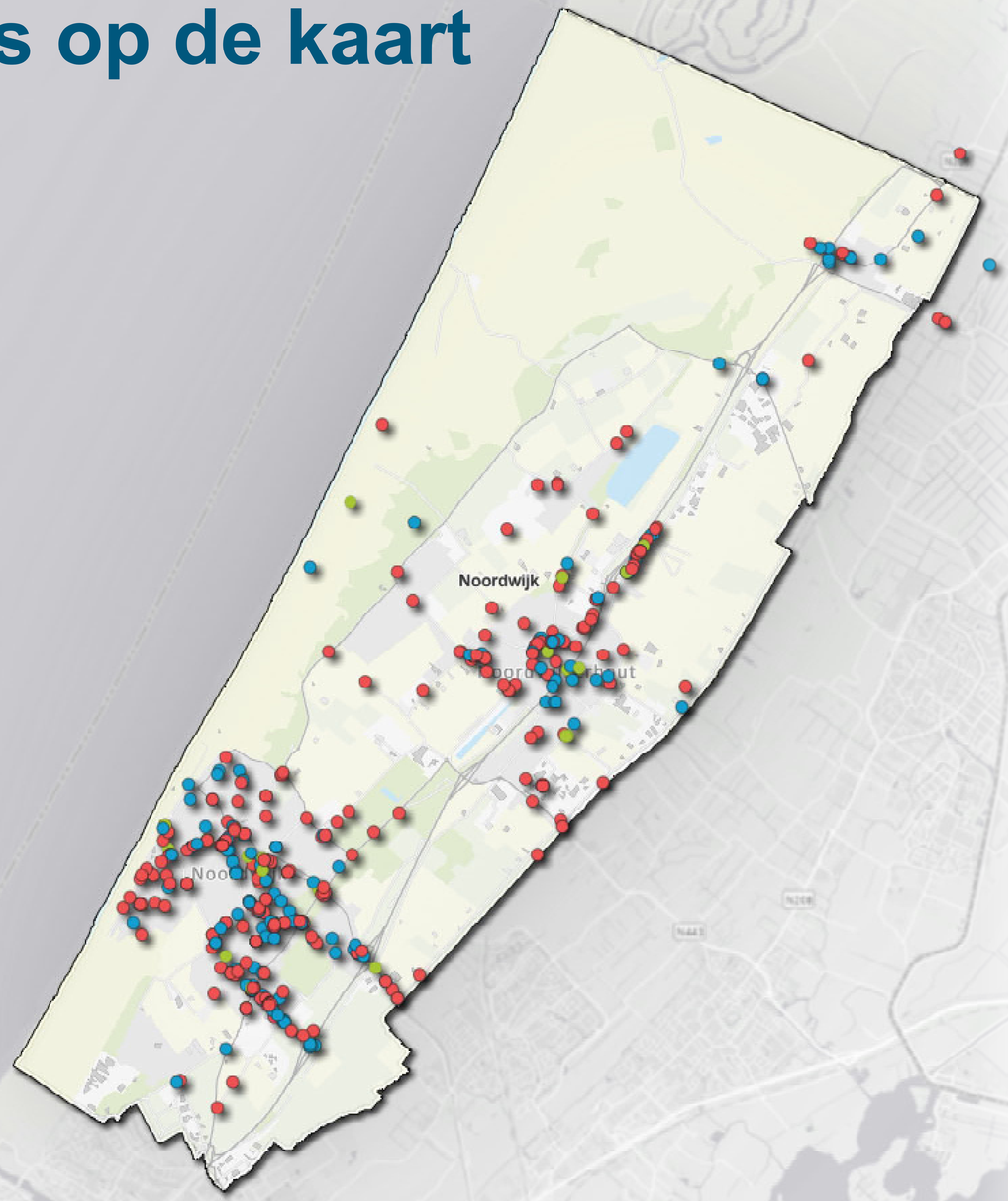

496 locaties

Royal HaskoningDHV

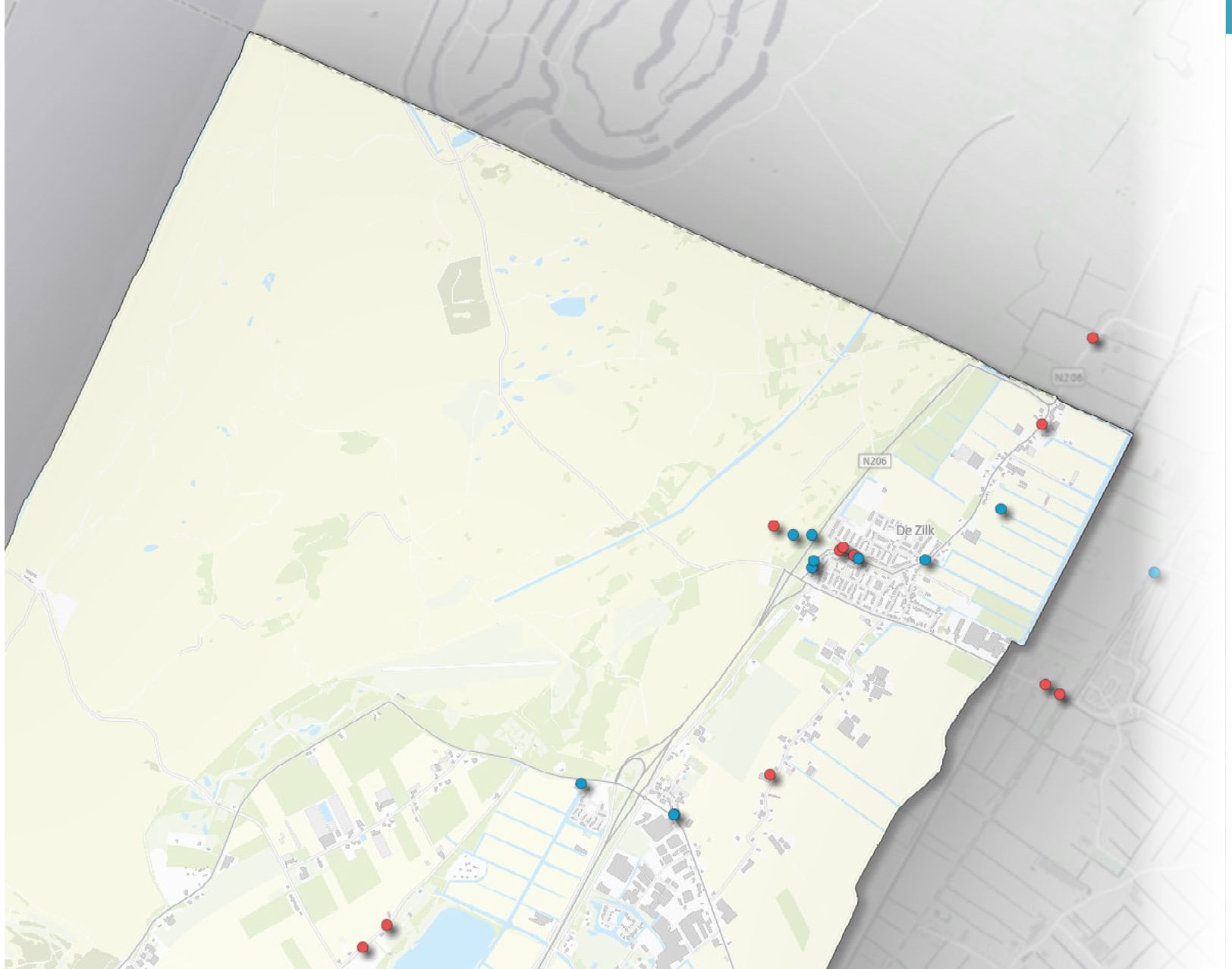

Ingezoomd

Royal HaskoningDHV

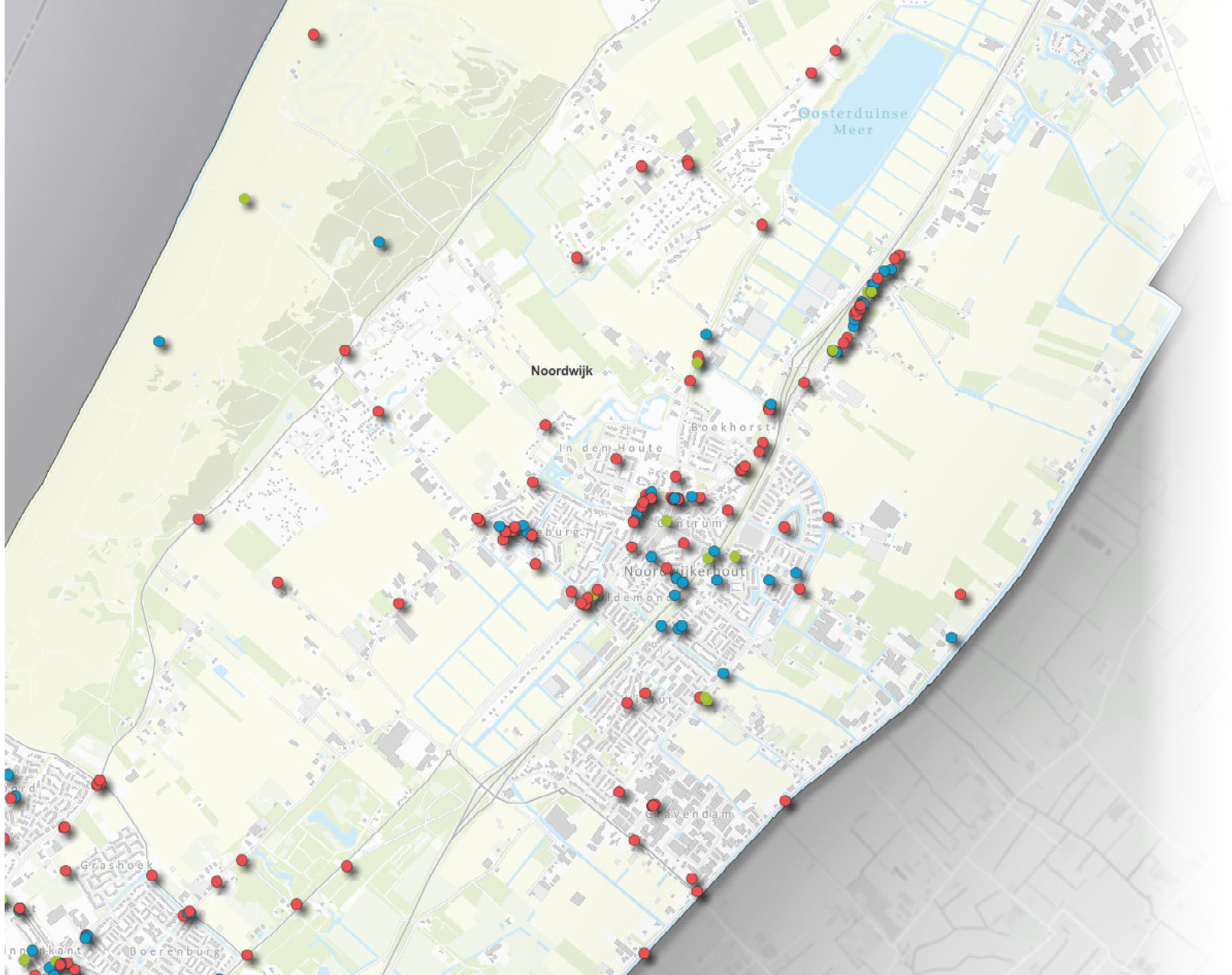

Ingezoomd

Royal HaskoningDHV

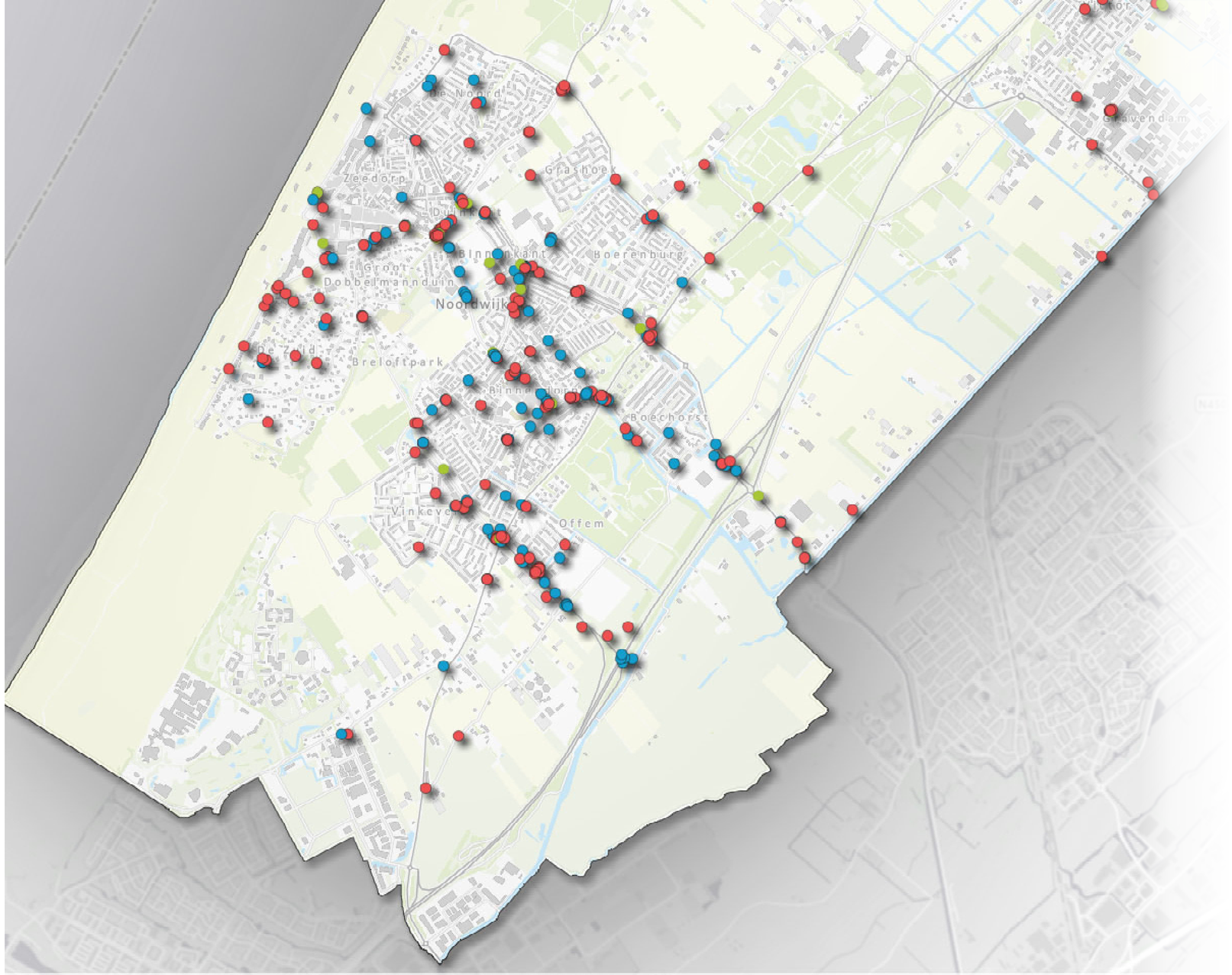

Ingezoomd

Royal HaskoningDHV

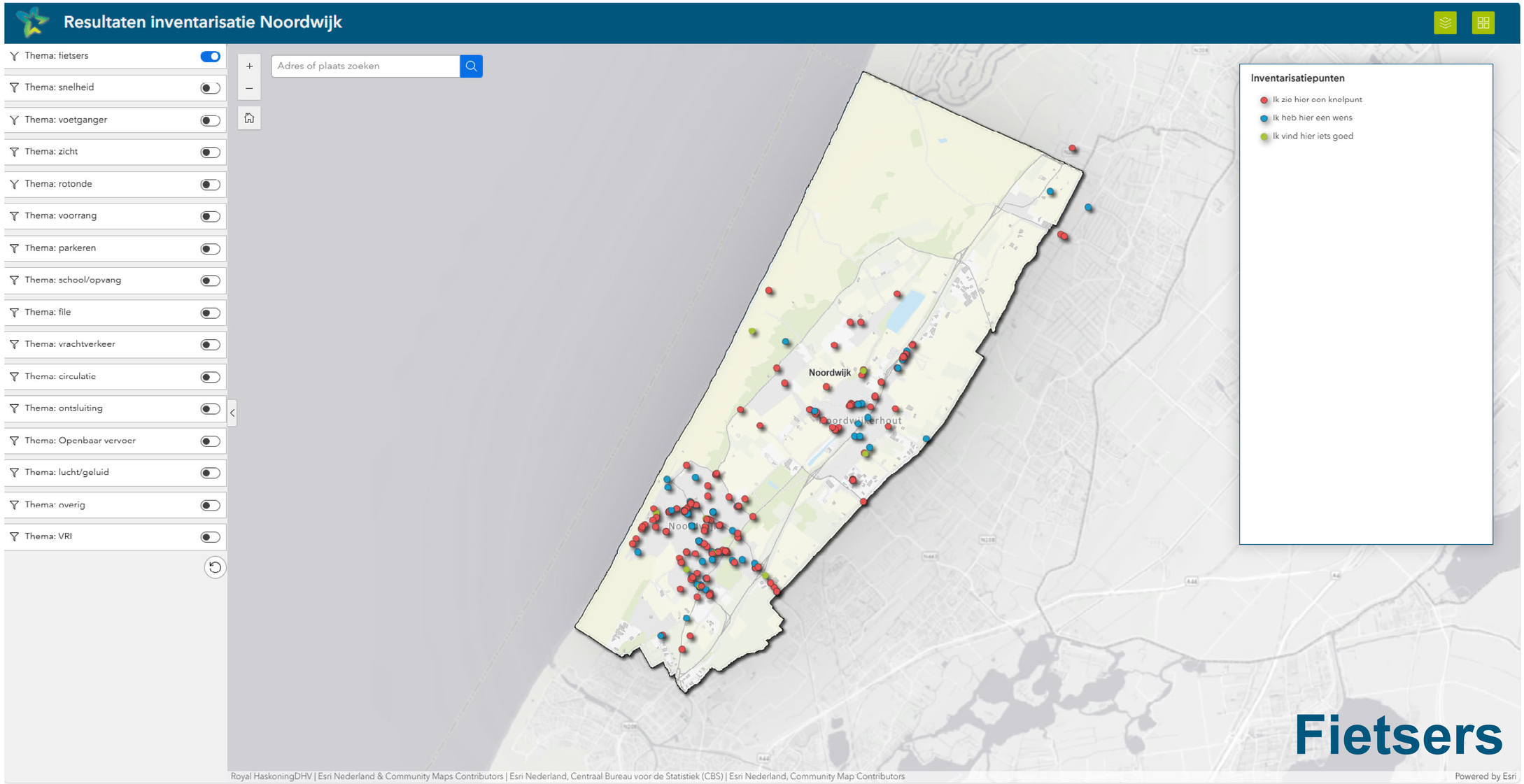
Resultaten inventarisatie Noordwijk
Thema: fietsers
Thema: snelheid
Thema: voetganger
Thema: zicht
Thema: rotonde
Thema: voorrang
Thema: parkeren
Thema: school/opvang
Thema: file
Thema: vrachtverkeer
Thema: circulatie
Thema: ontsluiting
Thema: Openbaar vervoer
Thema: lucht/geluid
Thema: overig
Thema: VRI
Adres of plaats zoeken
Inventarisatiepunten
Ik zie hier een knelpunt
Ik heb hier een wens
Ik vind hier iets goed
Noordwijk
Noordwijkerhout
Fietsers
Royal HaskoningDHV | Esri Nederland & Community Maps Contributors | Esri Nederland, Centraal Bureau voor de Statistiek (CBS) | Esri Nederland, Community Map Contributors
Powered by Esri

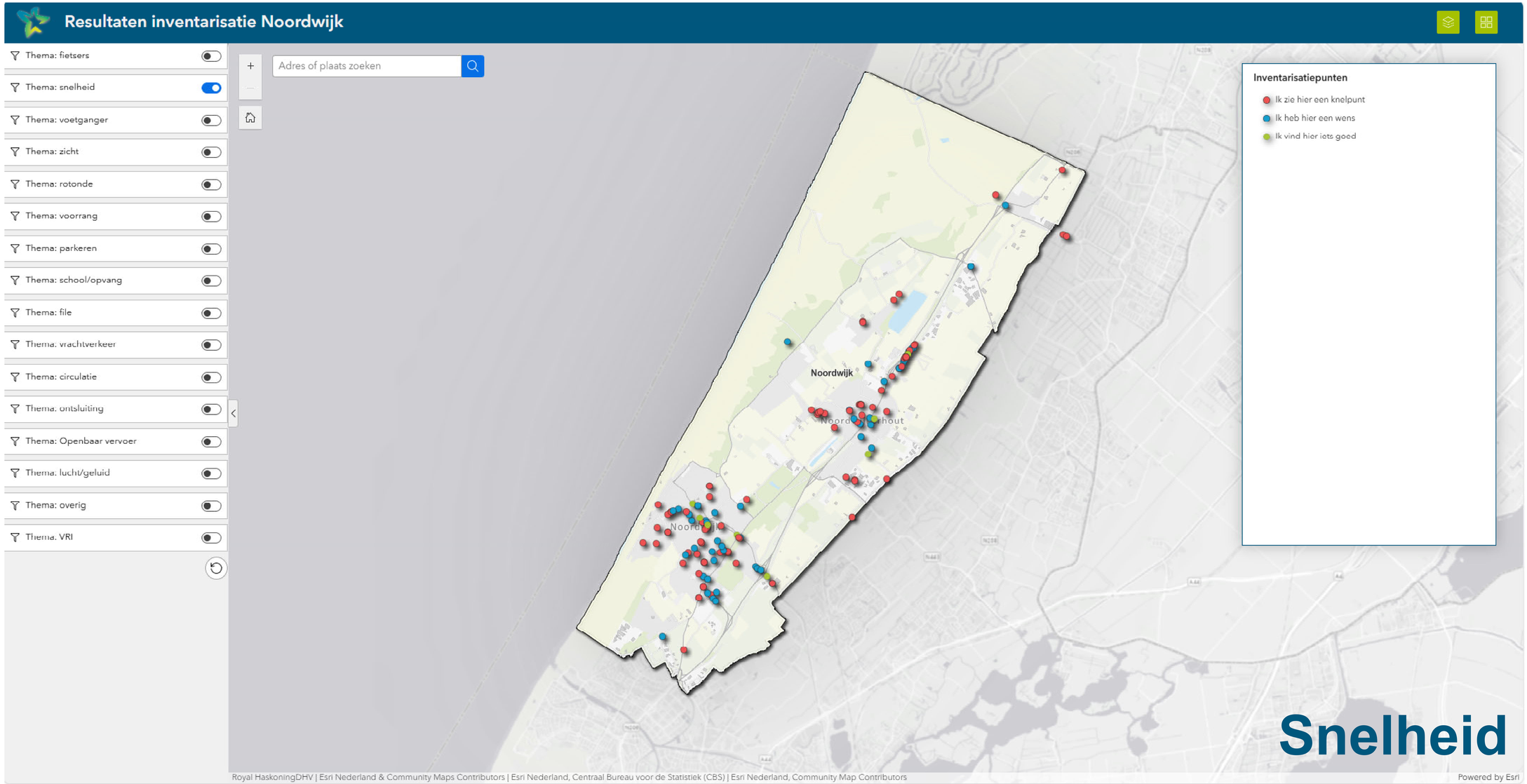
Resultaten inventarisatie Noordwijk
Thema: fietsers
Thema: snelheid
Thema: voetganger
Thema: zicht
Thema: rotonde
Thema: voorrang
Thema: parkeren
Thema: school/opvang
Thema: file
Thema: vrachtverkeer
Thema: circulatie
Thema: ontsluiting
Thema: Openbaar vervoer
Thema: lucht/geluid
Thema: overig
Thema: VRI
Adres of plaats zoeken
Inventarisatiepunten
Ik zie hier een knelpunt
Ik heb hier een wens
Ik vind hier iets goed
Noordwijk
Snelheid
Royal HaskoningDHV | Esri Nederland & Community Maps Contributors | Esri Nederland, Centraal Bureau voor de Statistiek (CBS) | Esri Nederland, Community Map Contributors
Powered by Esri

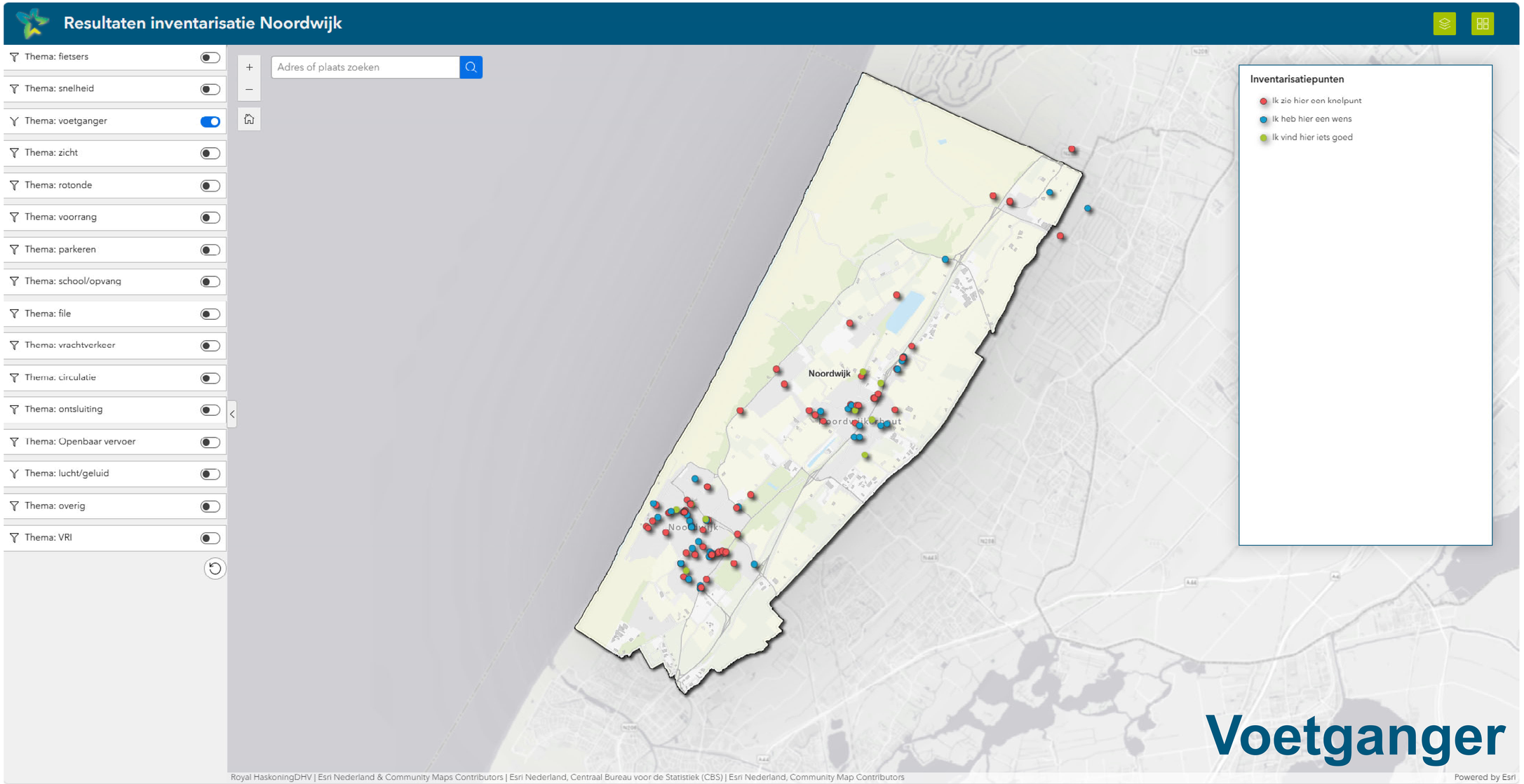
Resultaten inventarisatie Noordwijk
Thema: fietsers
Thema: snelheid
Thema: voetganger
Thema: zicht
Thema: rotonde
Thema: voorrang
Thema: parkeren
Thema: school/opvang
Thema: file
Thema: vrachtverkeer
Thema: circulatie
Thema: ontsluiting
Thema: Openbaar vervoer
Thema: lucht/geluid
Thema: overig
Thema: VRI
Adres of plaats zoeken
Inventarisatiepunten
Ik zie hier een knelpunt
Ik heb hier een wens
Ik vind hier iets goed
Noordwijk
Noordwijkerhout
Voetganger
Royal HaskoningDHV | Esri Nederland & Community Maps Contributors | Esri Nederland, Centraal Bureau voor de Statistiek (CBS) | Esri Nederland, Community Map Contributors
Powered by Esri

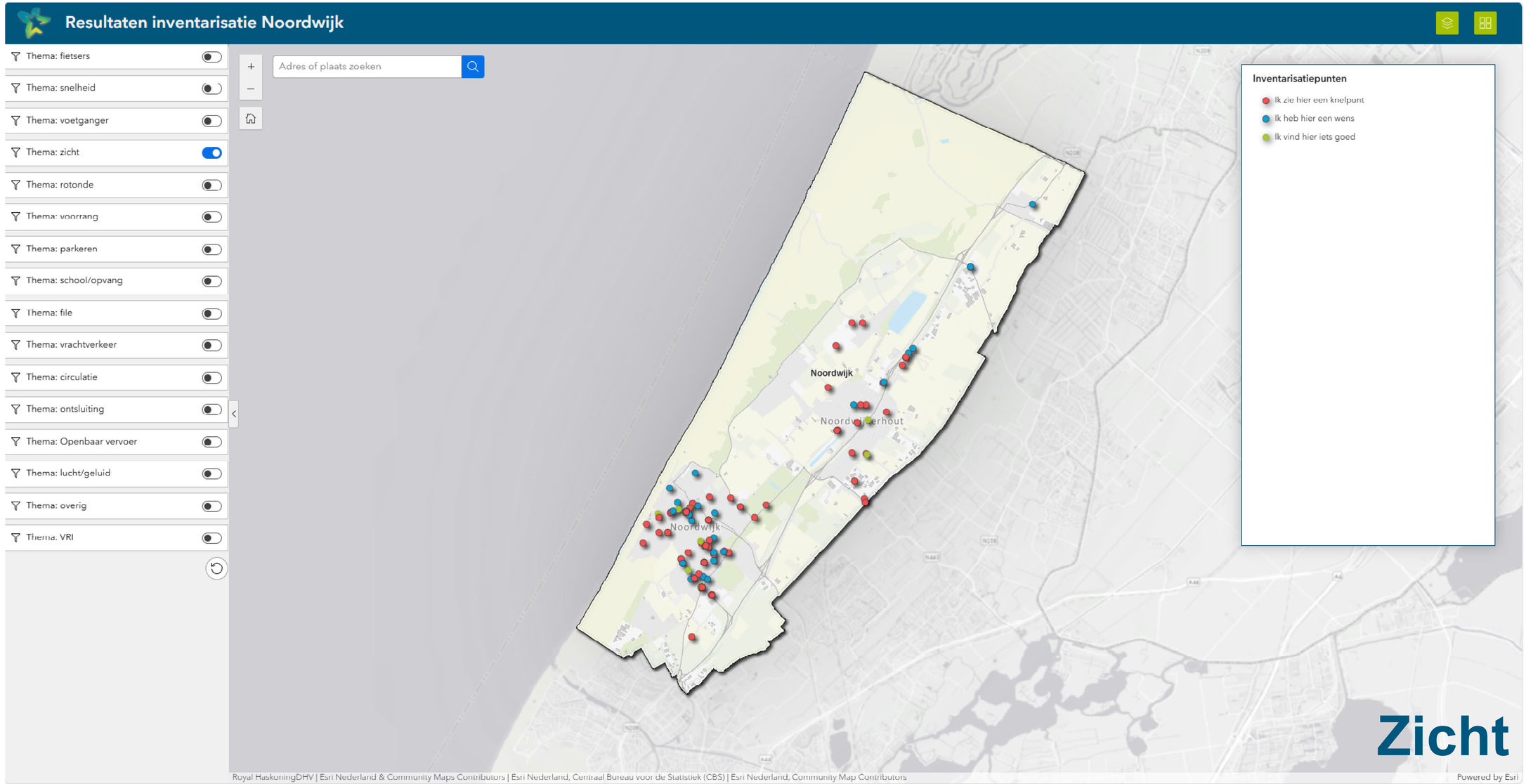
Resultaten inventarisatie Noordwijk
Thema: fietsers
Thema: snelheid
Thema: voetganger
Thema: zicht
Thema: rotonde
Thema: voorrang
Thema: parkeren
Thema: school/opvang
Thema: file
Thema: vrachtverkeer
Thema: circulatie
Thema: ontsluiting
Thema: Openbaar vervoer
Thema: lucht/geluid
Thema: overig
Thema: VRI
Adres of plaats zoeken
Noordwijk
Noordwijkerhout
Inventarisatiepunten
Ik zie hier een knelpunt
Ik heb hier een wens
Ik vind hier iets goed
Zicht
Royal HaskoningDHV | Esri Nederland & Community Maps Contributors | Esri Nederland, Centraal Bureau voor de Statistiek (CBS) | Esri Nederland, Community Map Contributors
Powered by Esri

Resultaten inventarisatie Noordwijk
Thema: fietsers
Thema: snelheid
Thema: voetganger
Thema: zicht
Thema: rotonde
Thema: voorrang
Thema: parkeren
Thema: school/opvang
Thema: file
Thema: vrachtverkeer
Thema: circulatie
Thema: ontsluiting
Thema: Openbaar vervoer
Thema: lucht/geluid
Thema: overig
Thema: VRI
Adres of plaats zoeken
Noordwijk
Noordwijkerhout
Noordwijk
Inventarisatiepunten
Ik zie hier een knelpunt
Ik heb hier een wens
Ik vind hier iets goed
Rotonde
Royal HaskoningDHV | Esri Nederland & Community Maps Contributors | Esri Nederland, Centraal Bureau voor de Statistiek (CBS) | Esri Nederland, Community Map Contributors
Powered by Esri

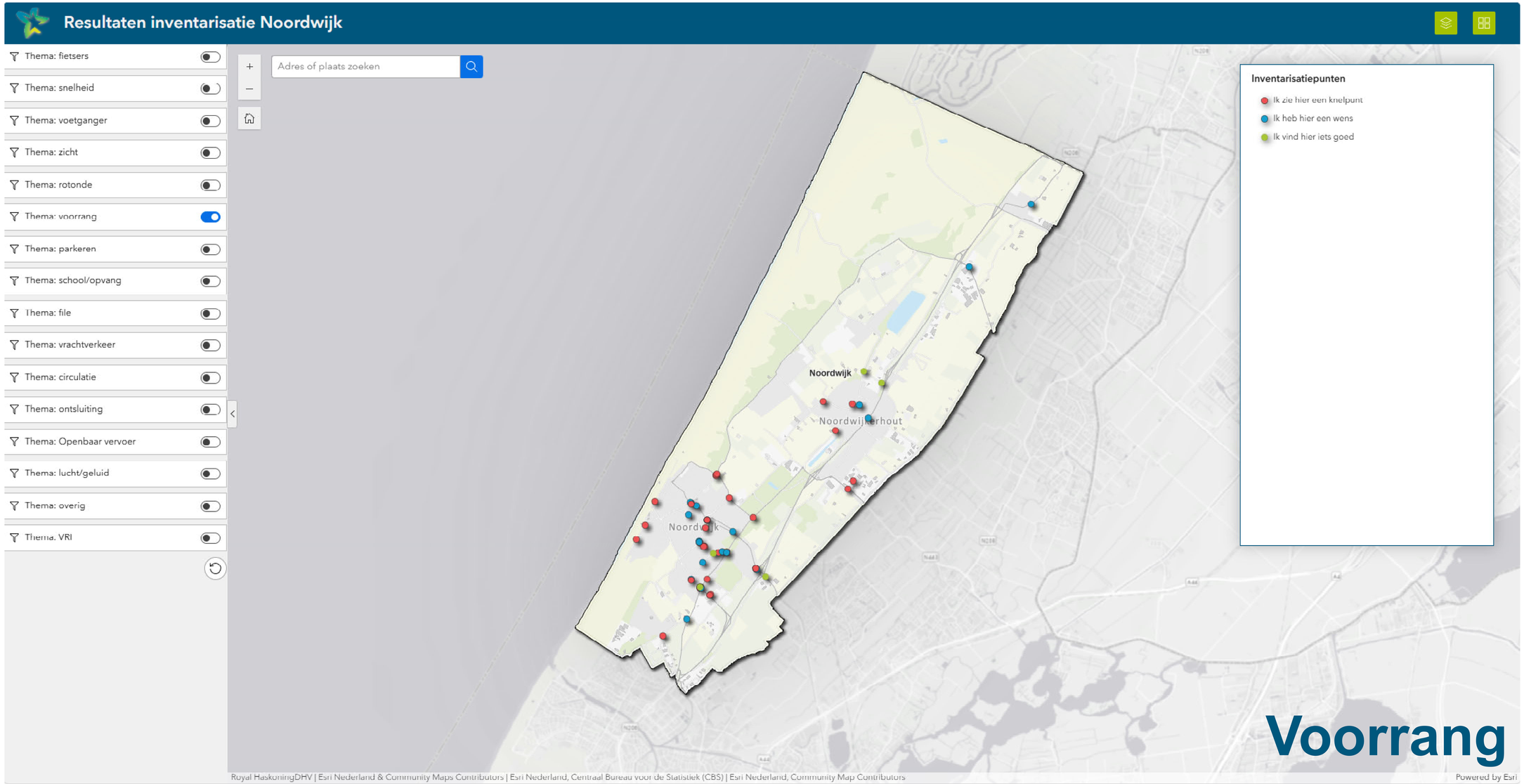
Resultaten inventarisatie Noordwijk
Thema: fietsers
Thema: snelheid
Thema: voetganger
Thema: zicht
Thema: rotonde
Thema: voorrang
Thema: parkeren
Thema: school/opvang
Thema: file
Thema: vrachtverkeer
Thema: circulatie
Thema: ontsluiting
Thema: Openbaar vervoer
Thema: lucht/geluid
Thema: overig
Thema: VRI
Adres of plaats zoeken
Inventarisatiepunten
Ik zie hier een knelpunt
Ik heb hier een wens
Ik vind hier iets goed
Noordwijk
Noordwijkerhout
Voorrang
Royal HaskoningDHV | Esri Nederland & Community Maps Contributors | Esri Nederland, Centraal Bureau voor de Statistiek (CBS) | Esri Nederland, Community Map Contributors
Powered by Esri

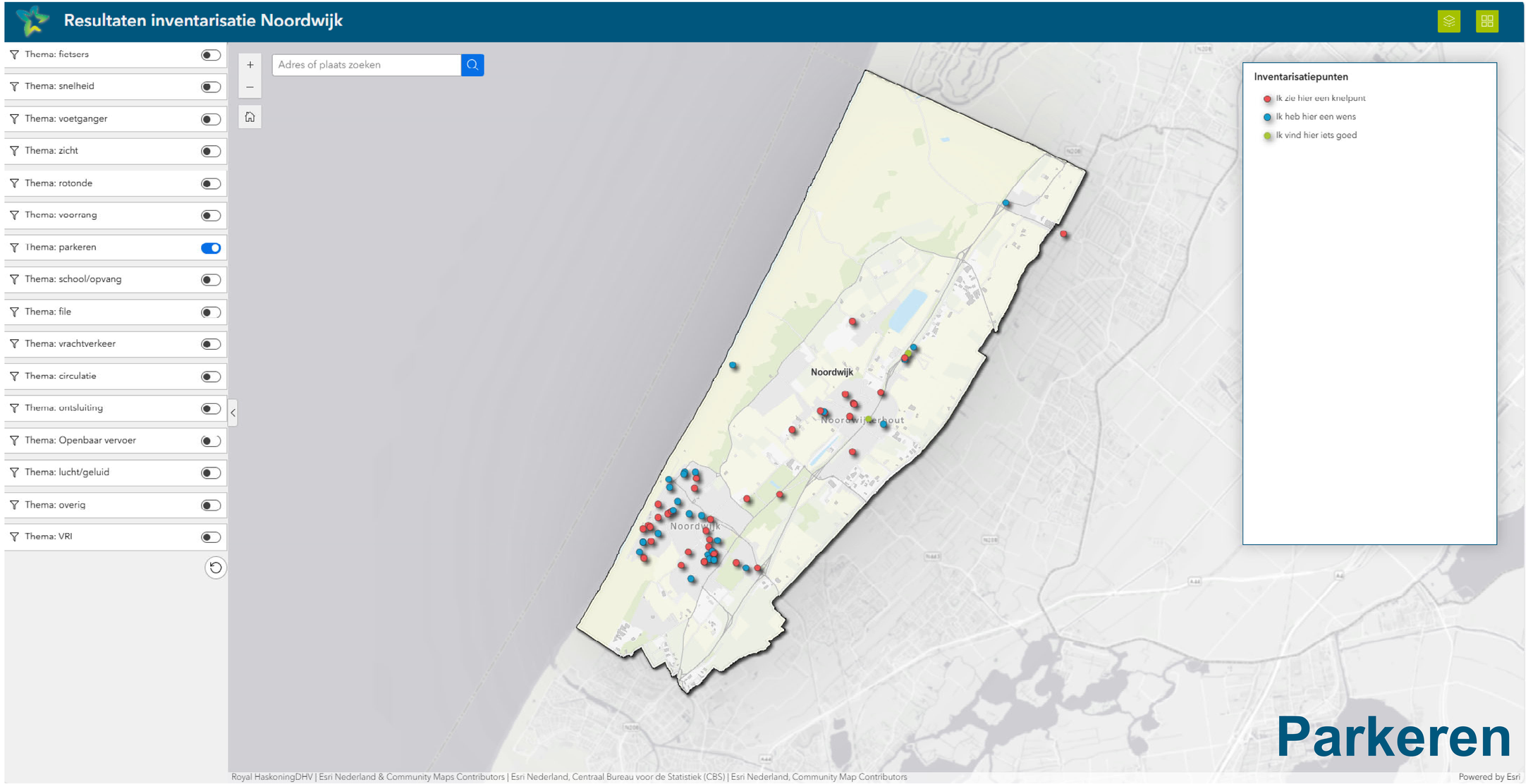
Resultaten inventarisatie Noordwijk
Thema: fietsers
Thema: snelheid
Thema: voetganger
Thema: zicht
Thema: rotonde
Thema: voorrang
Thema: parkeren
Thema: school/opvang
Thema: file
Thema: vrachtverkeer
Thema: circulatie
Thema: ontsluiting
Thema: Openbaar vervoer
Thema: lucht/geluid
Thema: overig
Thema: VRI
Adres of plaats zoeken
Inventarisatiepunten
Ik zie hier een knelpunt
Ik heb hier een wens
Ik vind hier iets goed
Noordwijk
Noordwijkerhout
Noordwijk
Royal HaskoningDHV | Esri Nederland & Community Maps Contributors | Esri Nederland, Centraal Bureau voor de Statistiek (CBS) | Esri Nederland, Community Map Contributors
Powered by Esri

Parkeren

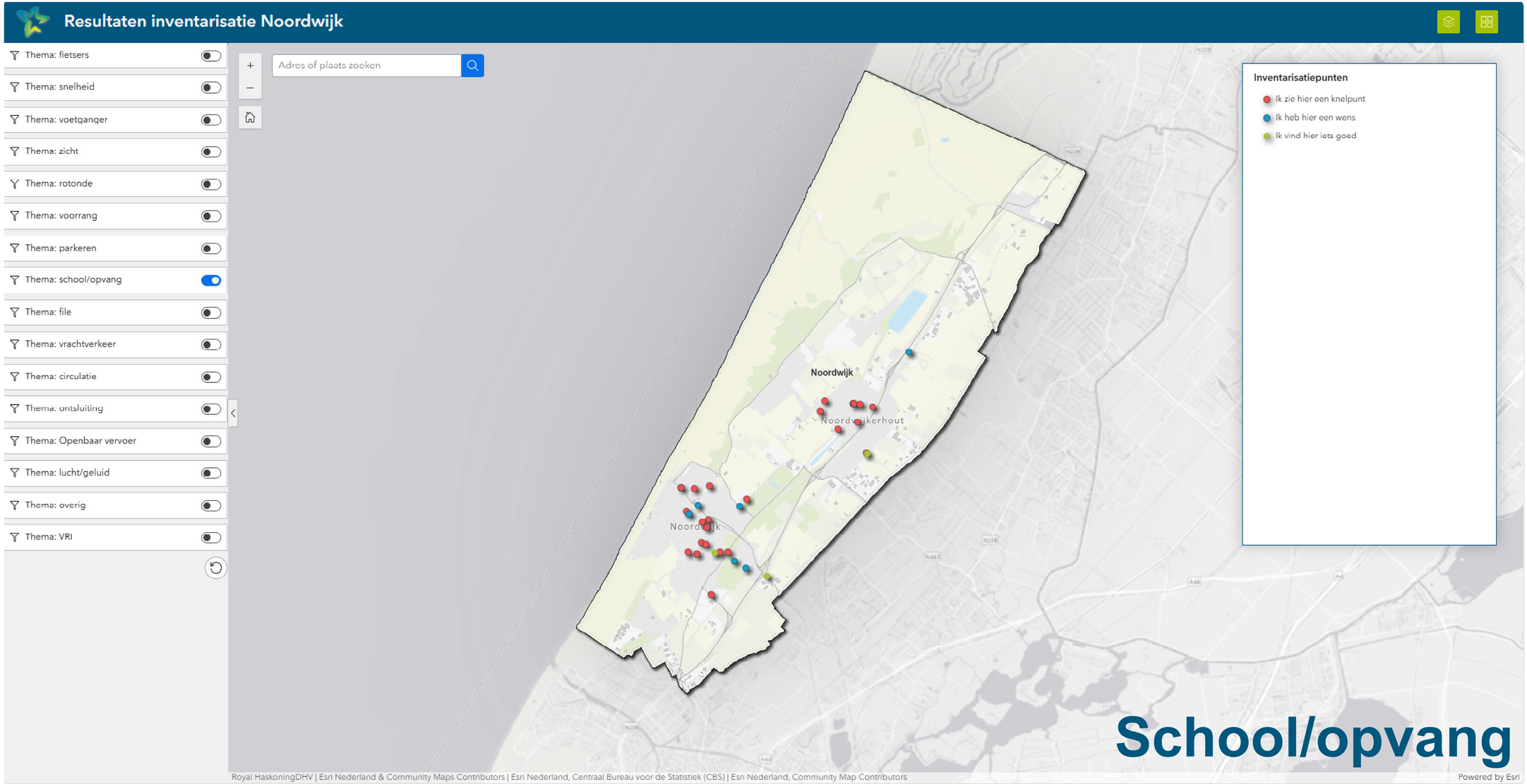

School/opvang

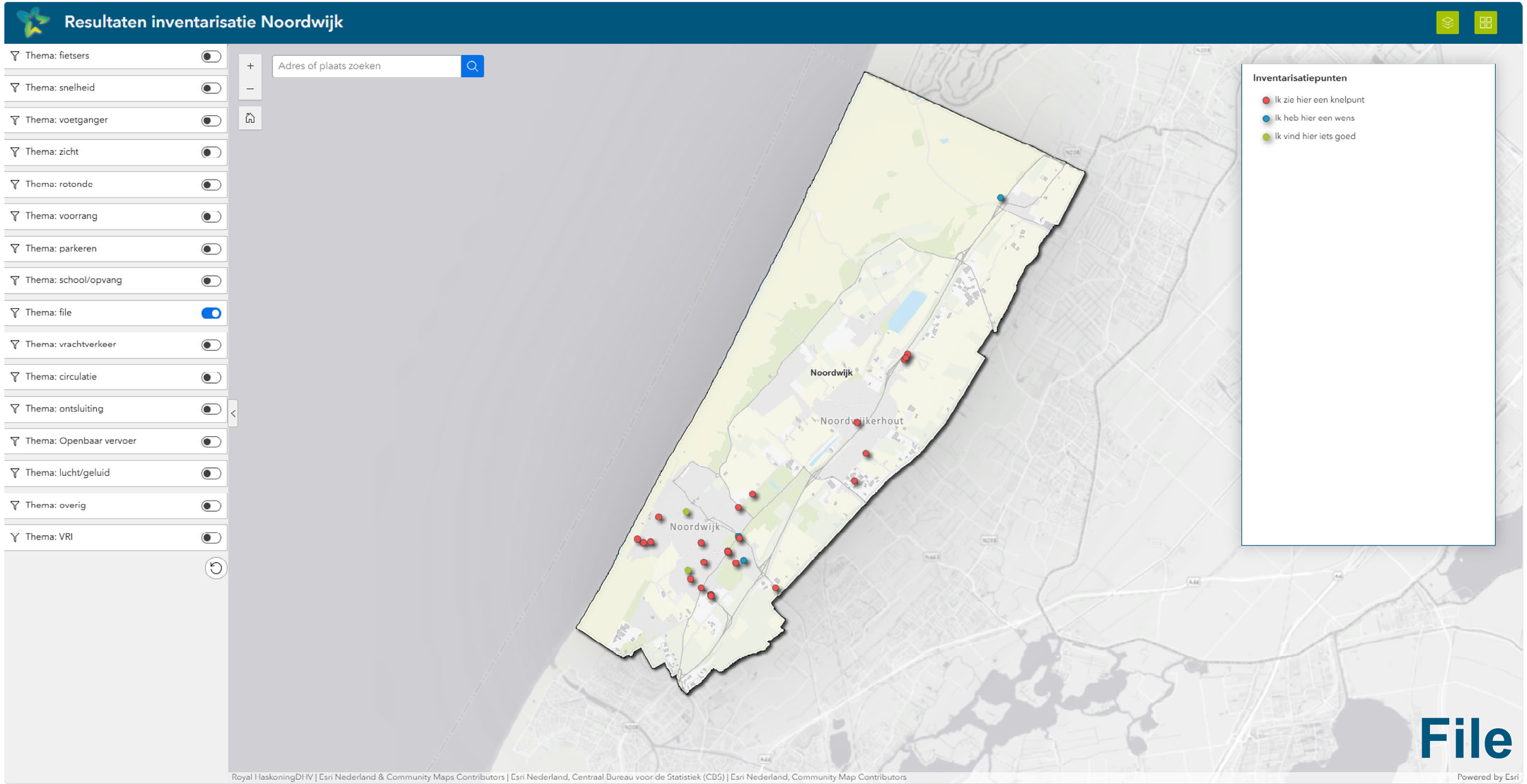
Resultaten inventarisatie Noordwijk
Thema: fietsers
Thema: snelheid
Thema: voetganger
Thema: zicht
Thema: rotonde
Thema: voorrang
Thema: parkeren
Thema: school/opvang
Thema: file
Thema: vrachtverkeer
Thema: circulatie
Thema: ontsluiting
Thema: Openbaar vervoer
Thema: lucht/geluid
Thema: overig
Thema: VRI
Adres of plaats zoeken
Inventarisatiepunten
Ik zie hier een knelpunt
Ik heb hier een wens
Ik vind hier iets goed
Noordwijk
Noordwijkerhout
Noordwijk
File
Royal HaskoningDHV | Esri Nederland & Community Maps Contributors | Esri Nederland, Centraal Bureau voor de Statistiek (CBS) | Esri Nederland, Community Map Contributors
Powered by Esri

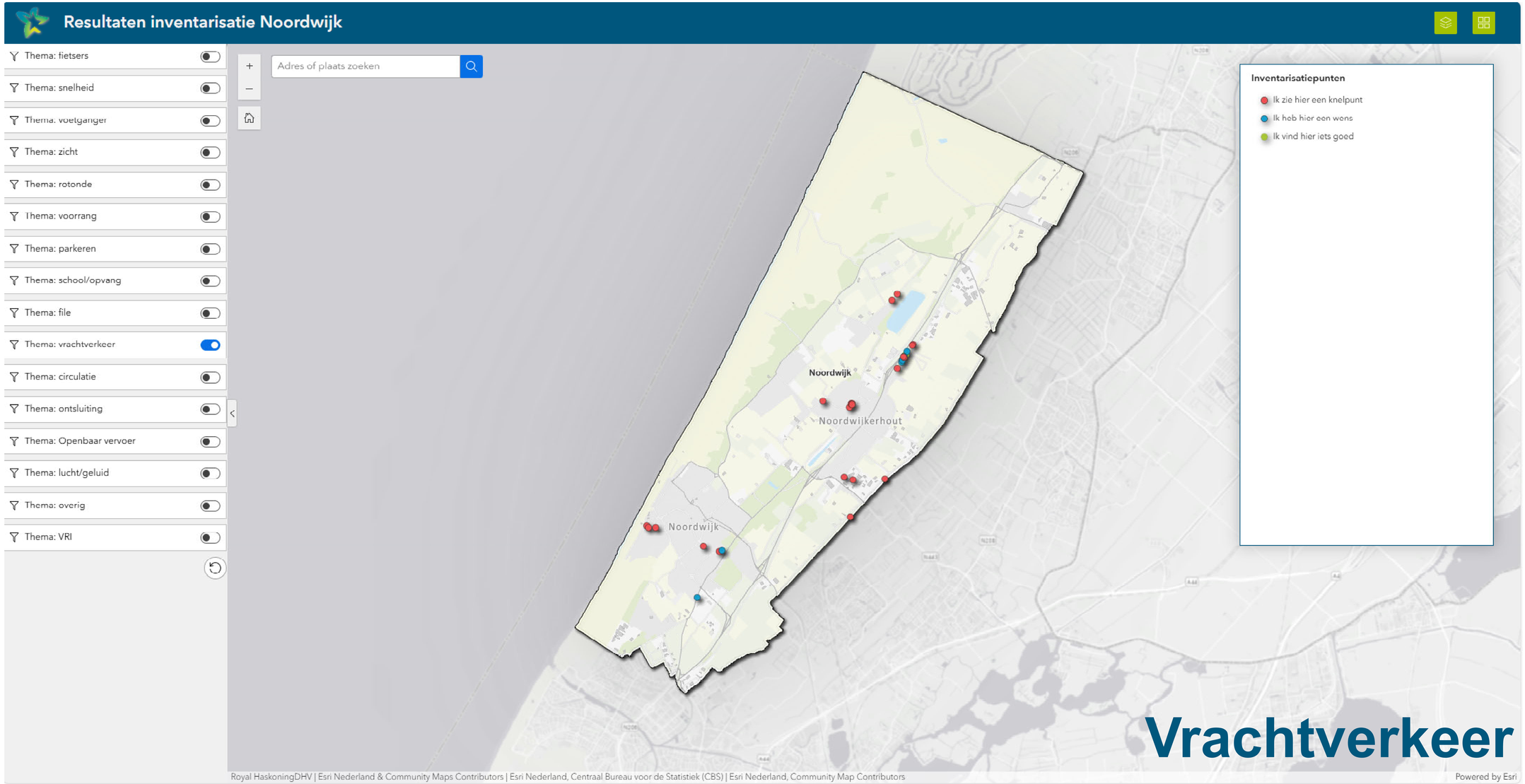
Resultaten inventarisatie Noordwijk
Thema: fietsers
Thema: snelheid
Thema: voetganger
Thema: zicht
Thema: rotonde
Thema: voorrang
Thema: parkeren
Thema: school/opvang
Thema: file
Thema: vrachtverkeer
Thema: circulatie
Thema: ontsluiting
Thema: Openbaar vervoer
Thema: lucht/geluid
Thema: overig
Thema: VRI
Adres of plaats zoeken
Inventarisatiepunten
Ik zie hier een knelpunt
Ik heb hier een wens
Ik vind hier iets goed
Noordwijk
Noordwijkerhout
Noordwijk
Vrachtverkeer
Royal HaskoningDHV | Esri Nederland & Community Maps Contributors | Esri Nederland, Centraal Bureau voor de Statistiek (CBS) | Esri Nederland, Community Map Contributors
Powered by Esri

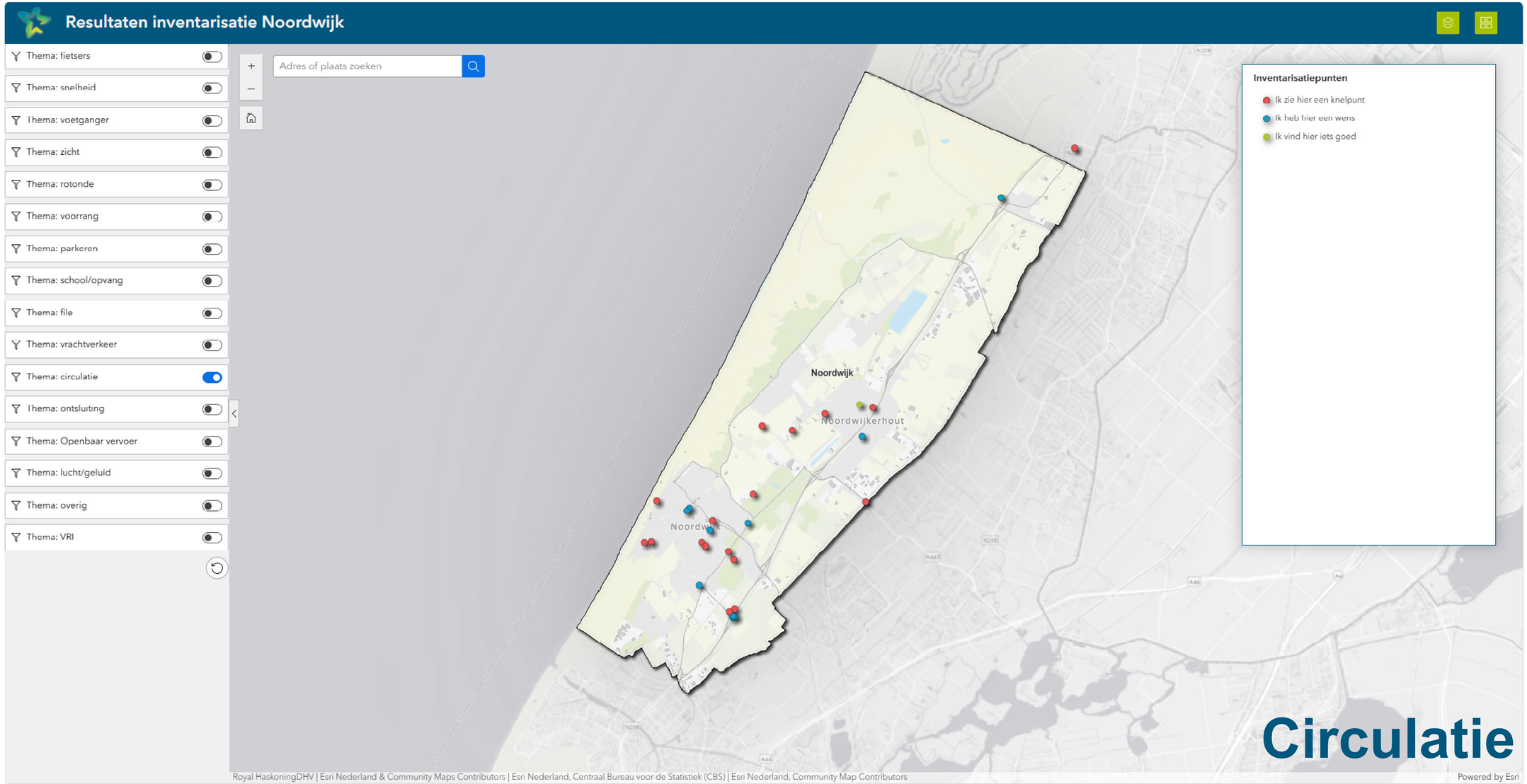
Resultaten inventarisatie Noordwijk
Thema: fietsers
Thema: snelheid
Thema: voetganger
Thema: zicht
Thema: rotonde
Thema: voorrang
Thema: parkeren
Thema: school/opvang
Thema: file
Thema: vrachtverkeer
Thema: circulatie
Thema: ontsluiting
Thema: Openbaar vervoer
Thema: lucht/geluid
Thema: overig
Thema: VRI
Adres of plaats zoeken
Noordwijk
Noordwijkerhout
Inventarisatiepunten
Ik zie hier een knelpunt
Ik heb hier een wens
Ik vind hier iets goed
Circulatie
Royal HaskoningDHV | Esri Nederland & Community Maps Contributors | Esri Nederland, Centraal Bureau voor de Statistiek (CBS) | Esri Nederland, Community Map Contributors
Powered by Esri

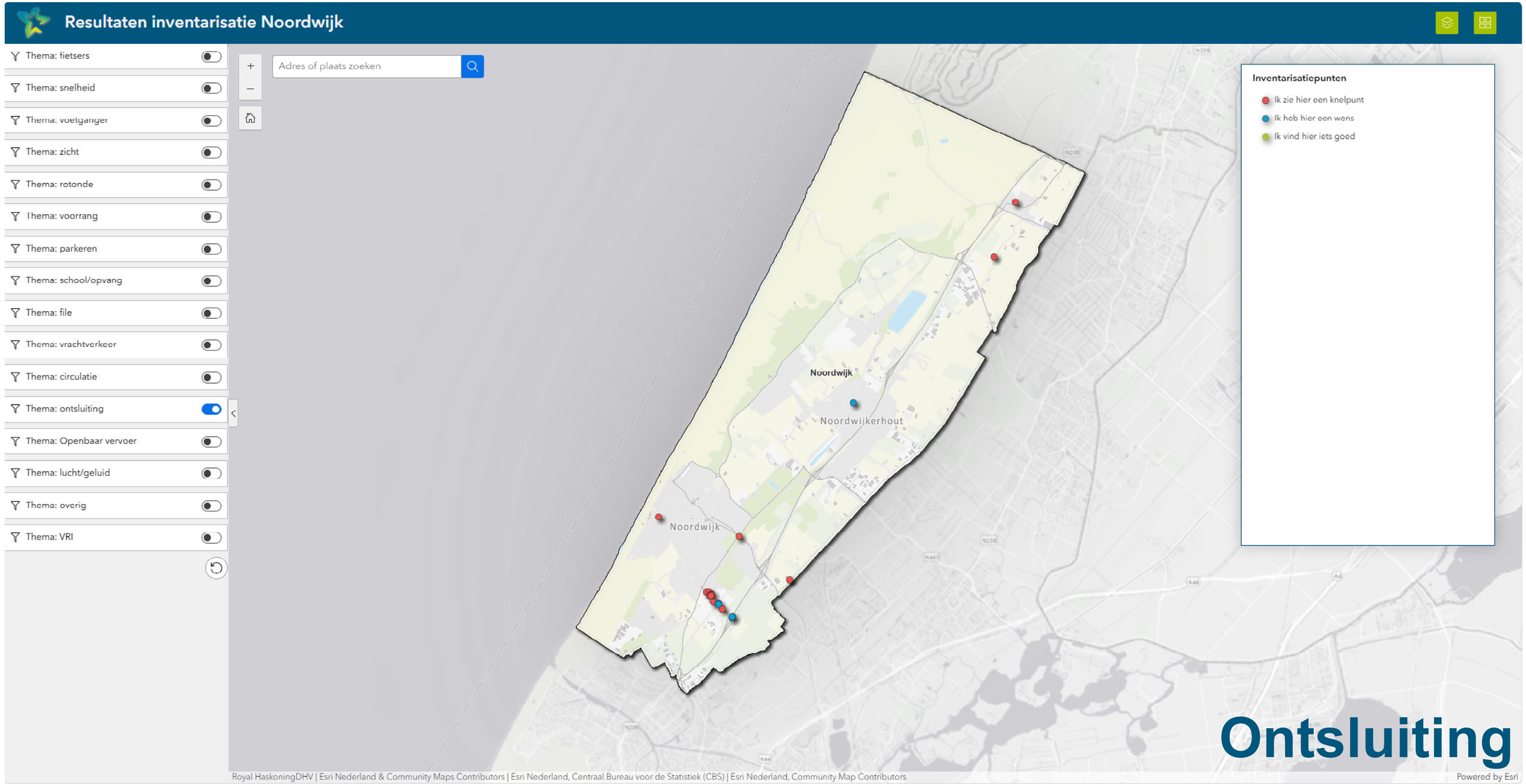
Resultaten inventarisatie Noordwijk
Thema: fietsers
Thema: snelheid
Thema: voetganger
Thema: zicht
Thema: rotonde
Thema: voorrang
Thema: parkeren
Thema: school/opvang
Thema: file
Thema: vrachtverkeer
Thema: circulatie
Thema: ontsluiting
Thema: Openbaar vervoer
Thema: lucht/geluid
Thema: overig
Thema: VRI
Adres of plaats zoeken
Inventarisatiepunten
Ik zie hier een knelpunt
Ik heb hier een wens
Ik vind hier iets goed
Noordwijk
Noordwijkerhout
Noordwijk
Ontsluiting
Royal HaskoningDHV | Esri Nederland & Community Maps Contributors | Esri Nederland, Centraal Bureau voor de Statistiek (CBS) | Esri Nederland, Community Map Contributors
Powered by Esri

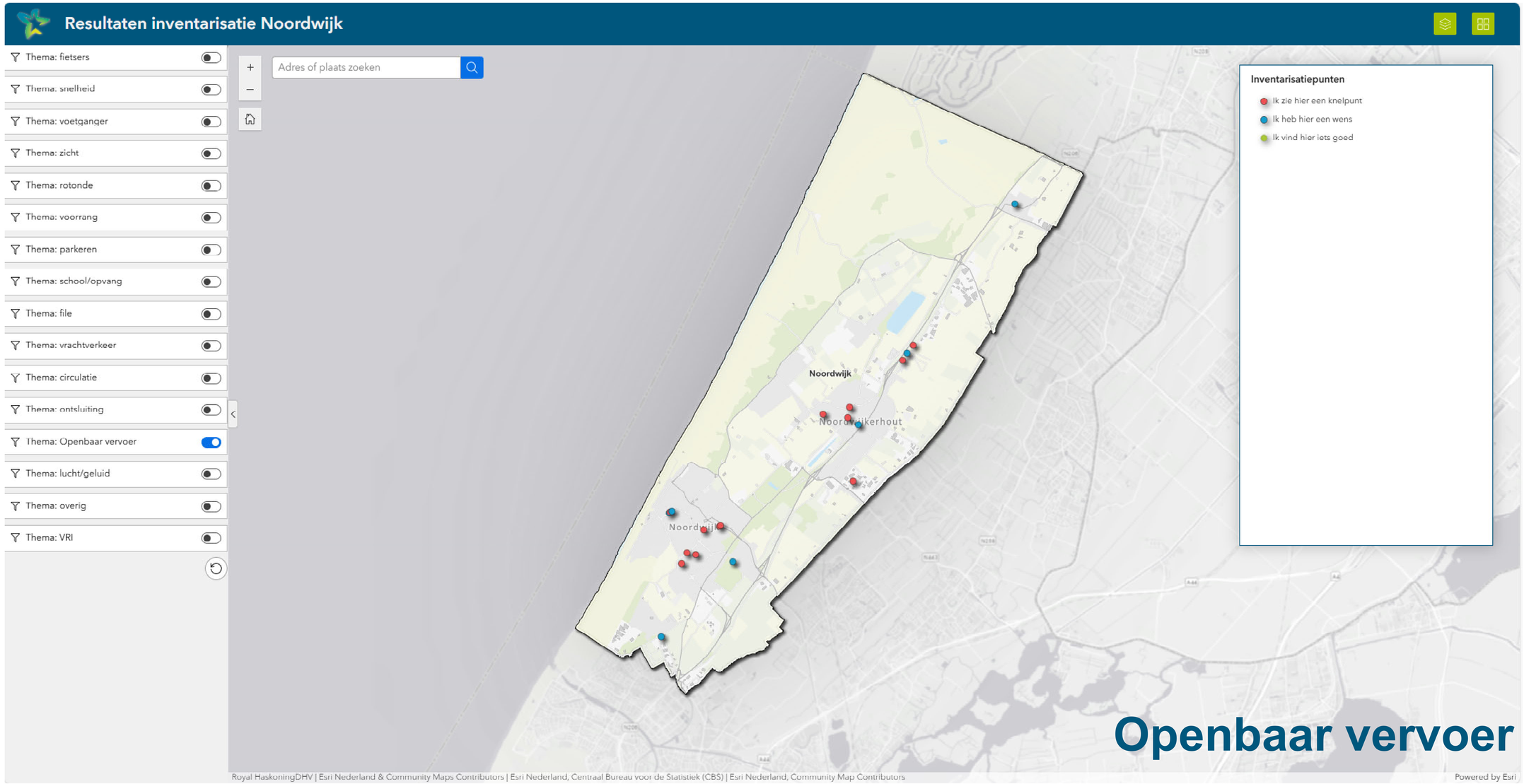

Openbaar vervoer

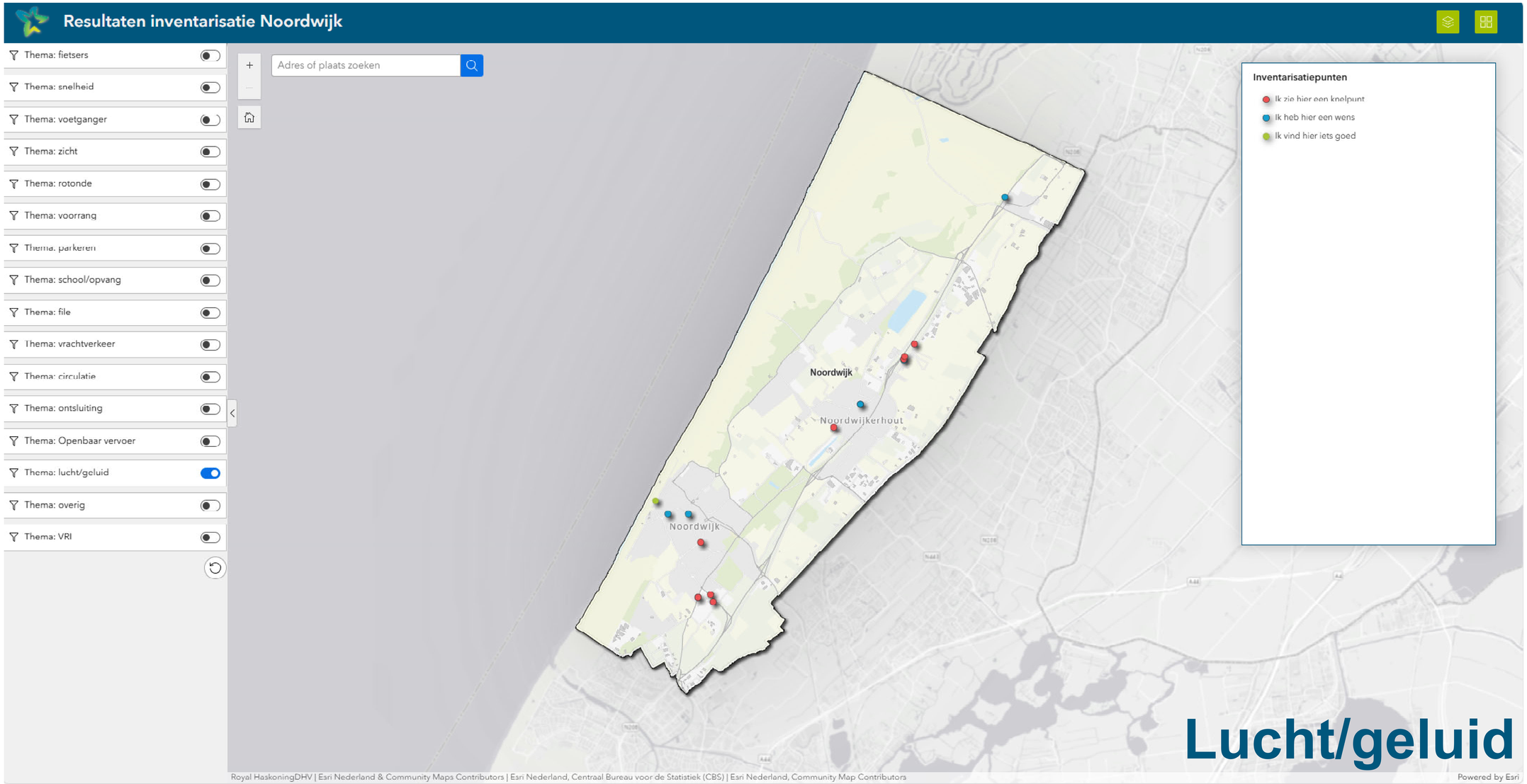
Resultaten inventarisatie Noordwijk
Thema: fietsers
Thema: snelheid
Thema: voetganger
Thema: zicht
Thema: rotonde
Thema: voorrang
Thema: parkeren
Thema: school/opvang
Thema: file
Thema: vrachtverkeer
Thema: circulatie
Thema: ontsluiting
Thema: Openbaar vervoer
Thema: lucht/geluid
Thema: overig
Thema: VRI
Adres of plaats zoeken
Inventarisatiepunten
Ik zie hier een knelpunt
Ik heb hier een wens
Ik vind hier iets goed
Noordwijk
Noordwijkerhout
Noordwijk
Lucht/geluid
Royal HaskoningDHV | Esri Nederland & Community Maps Contributors | Esri Nederland, Centraal Bureau voor de Statistiek (CBS) | Esri Nederland, Community Map Contributors
Powered by Esri

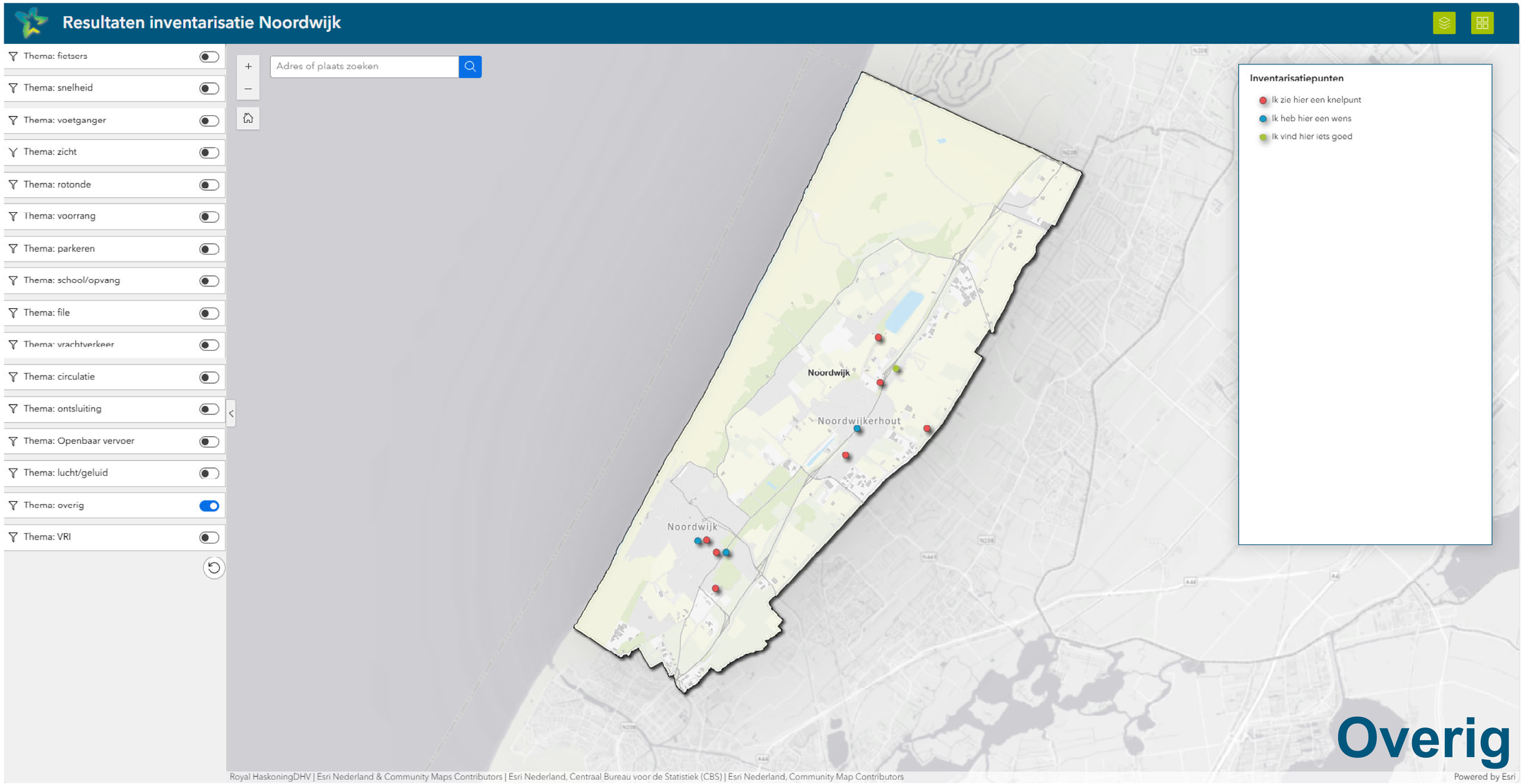
Resultaten inventarisatie Noordwijk
Thema: fietsers
Thema: snelheid
Thema: voetganger
Thema: zicht
Thema: rotonde
Thema: voorrang
Thema: parkeren
Thema: school/opvang
Thema: file
Thema: vrachtverkeer
Thema: circulatie
Thema: ontsluiting
Thema: Openbaar vervoer
Thema: lucht/geluid
Thema: overig
Thema: VRI
Adres of plaats zoeken
Inventarisatiepunten
Ik zie hier een knelpunt
Ik heb hier een wens
Ik vind hier iets goed
Noordwijk
Noordwijkerhout
Noordwijk
Overig
Royal HaskoningDHV | Esri Nederland & Community Maps Contributors | Esri Nederland, Centraal Bureau voor de Statistiek (CBS) | Esri Nederland, Community Map Contributors
Powered by Esri

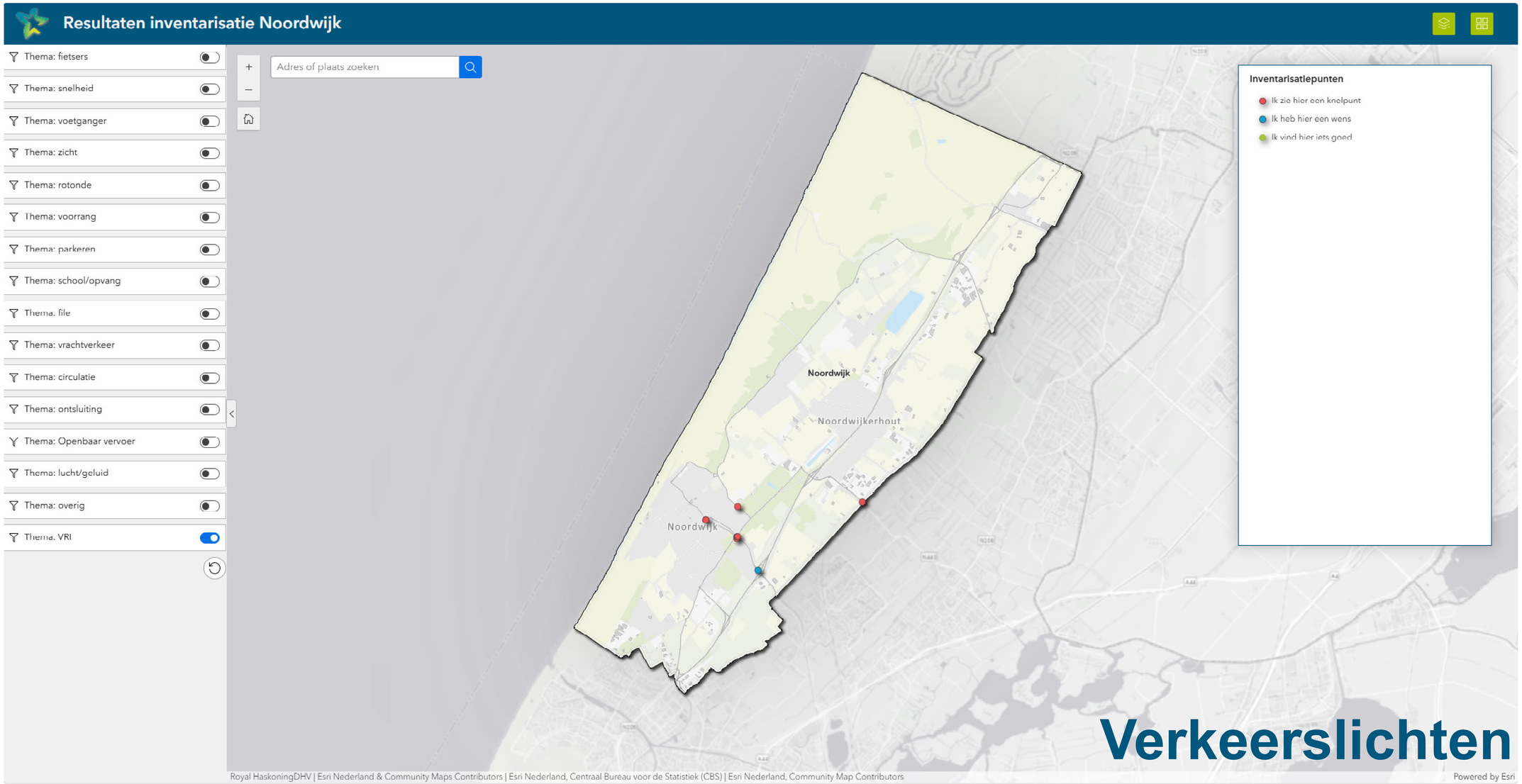
Resultaten inventarisatie Noordwijk
Thema: fietsers
Thema: snelheid
Thema: voetganger
Thema: zicht
Thema: rotonde
Thema: voorrang
Thema: parkeren
Thema: school/opvang
Thema: file
Thema: vrachtverkeer
Thema: circulatie
Thema: ontsluiting
Thema: Openbaar vervoer
Thema: lucht/geluid
Thema: overig
Thema: VRI
Adres of plaats zoeken
Noordwijk
Noordwijkerhout
Noordwijk
Inventarisatiepunten
Ik zie hier een knelpunt
Ik heb hier een wens
Ik vind hier iets goed
Verkeerslichten
Royal HaskoningDHV | Esri Nederland & Community Maps Contributors | Esri Nederland, Centraal Bureau voor de Statistiek (CBS) | Esri Nederland, Community Map Contributors
Powered by Esri